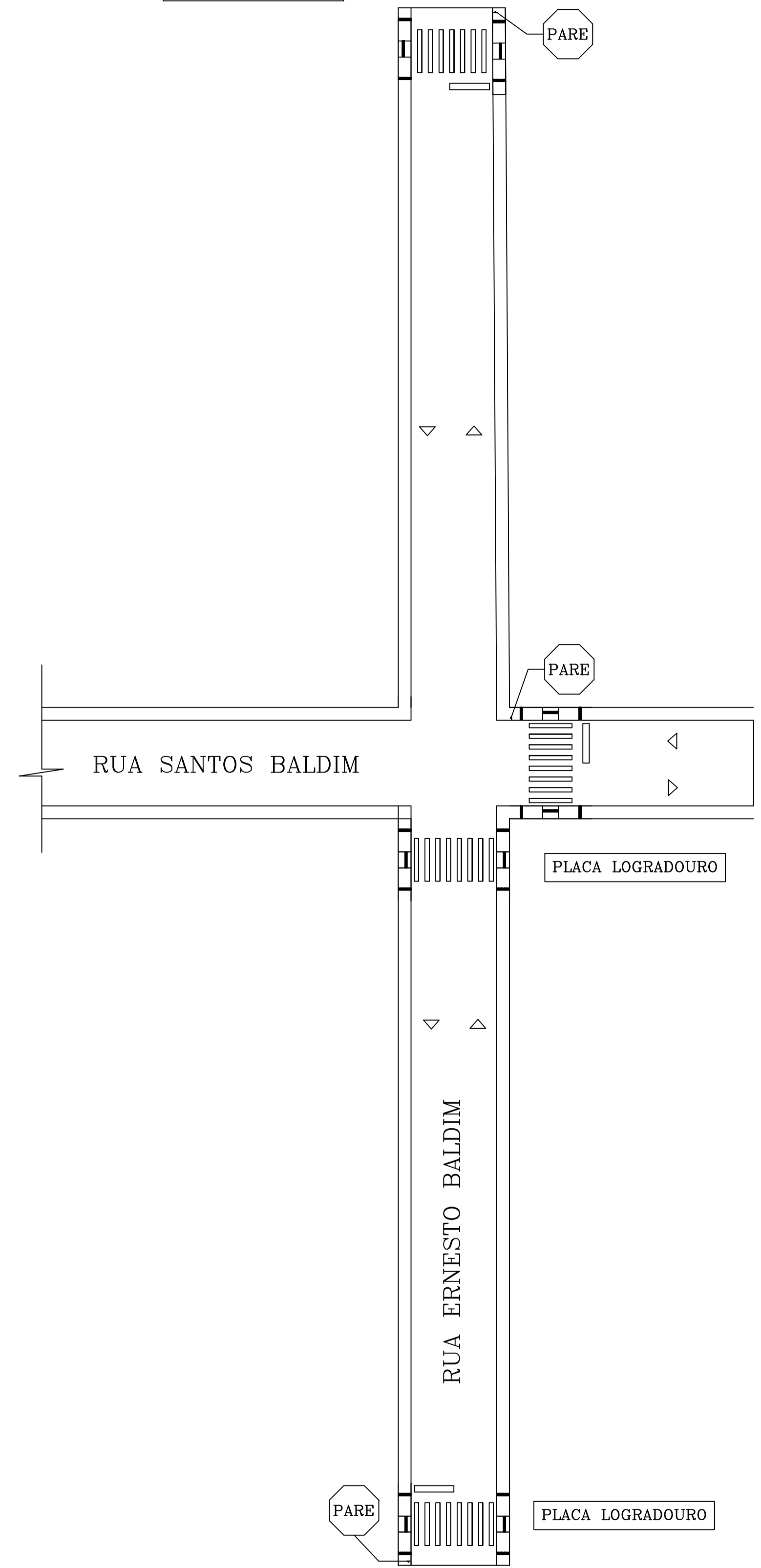
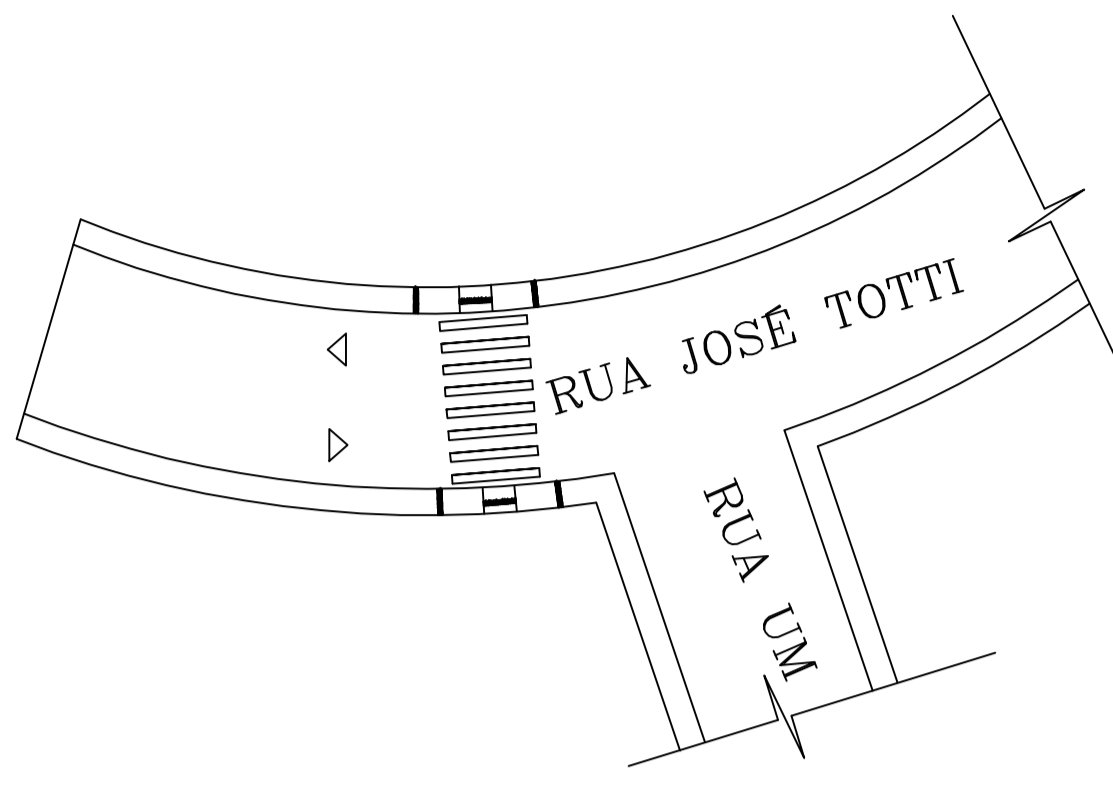


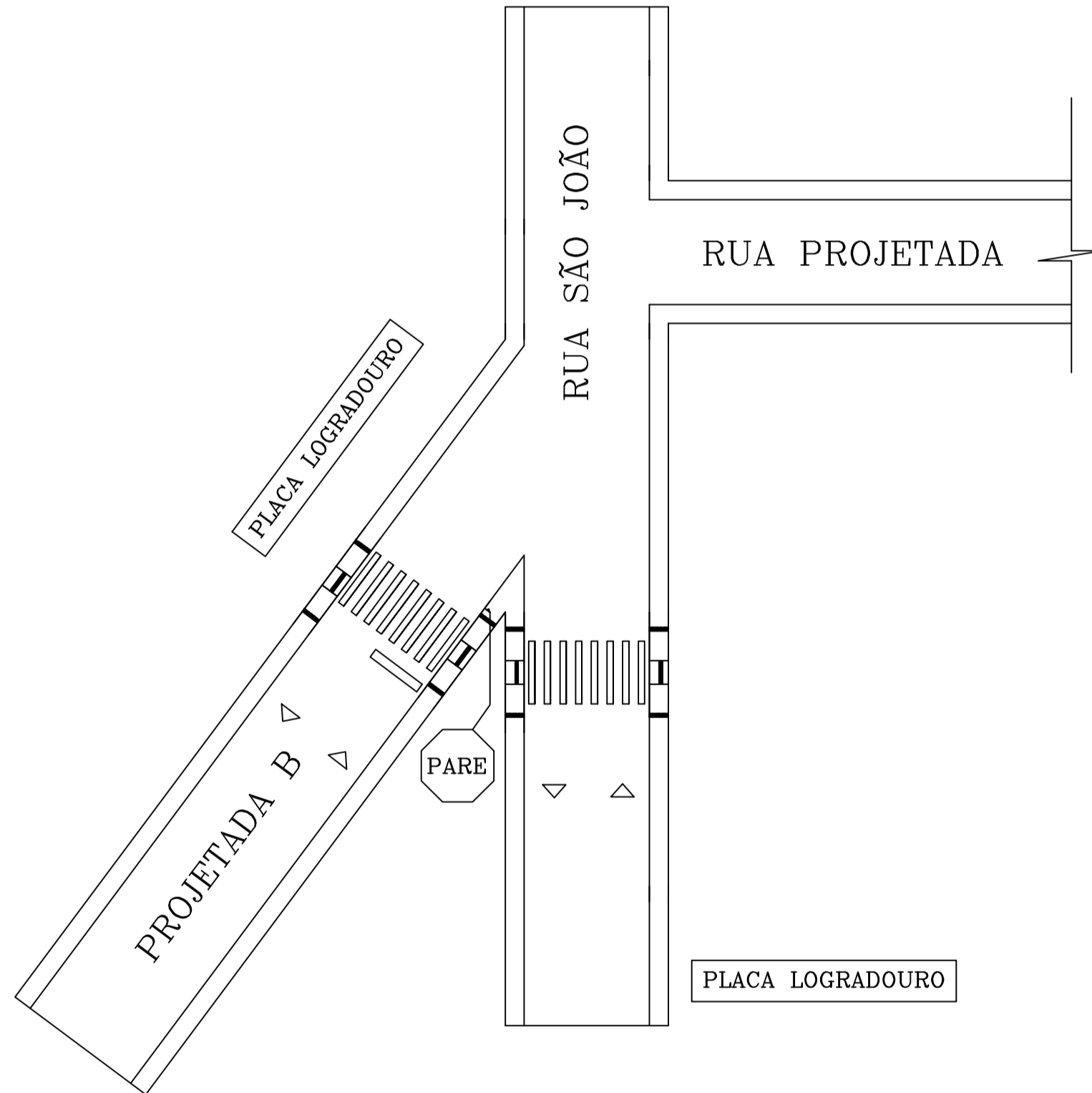
PLACA LOGRADOURO



PLANTA RUA ERNESTO BALDIM E SANTOS BALDIM  
ESCALA 1:400

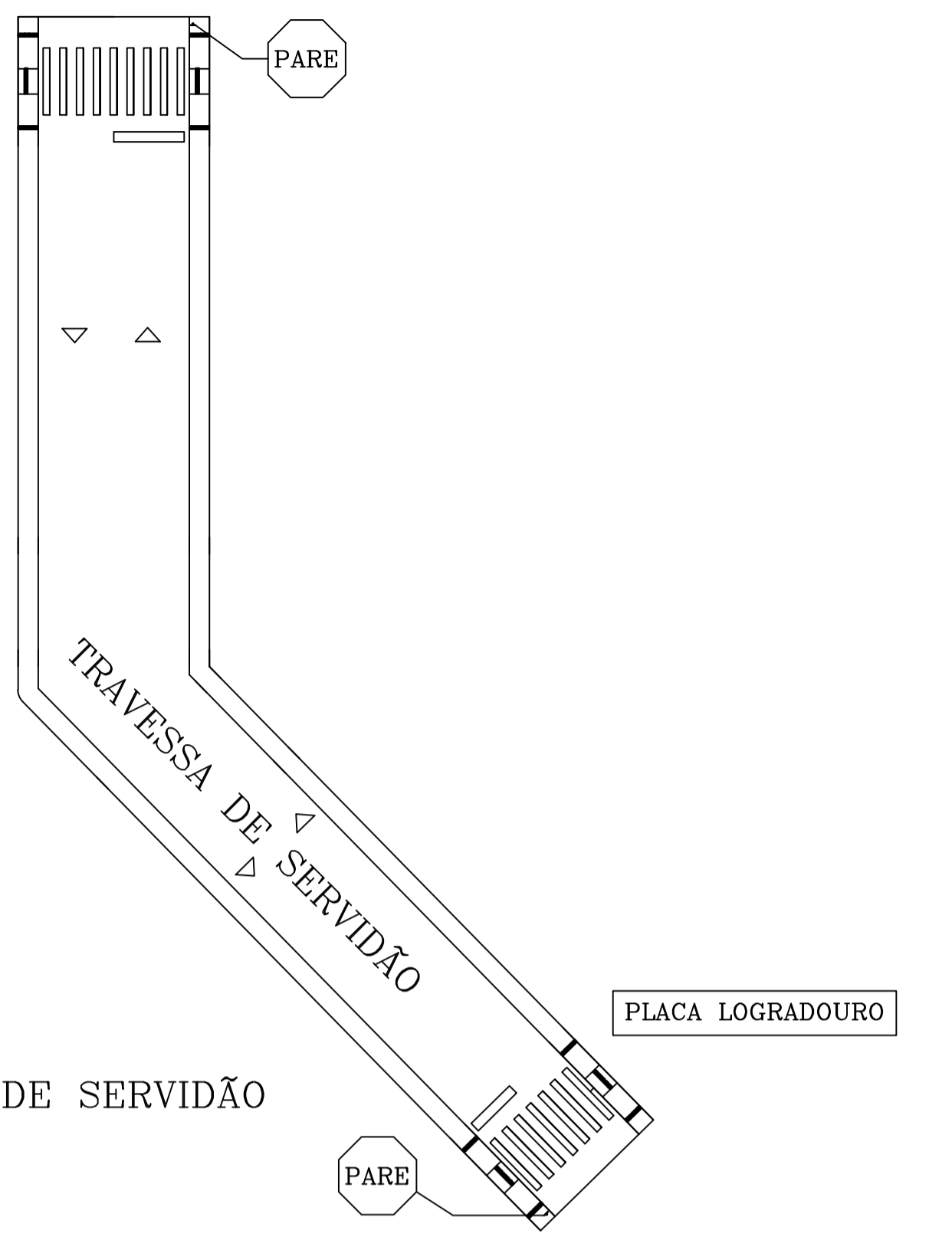


PLANTA RUA JOSÉ TOTTI  
ESCALA 1:400

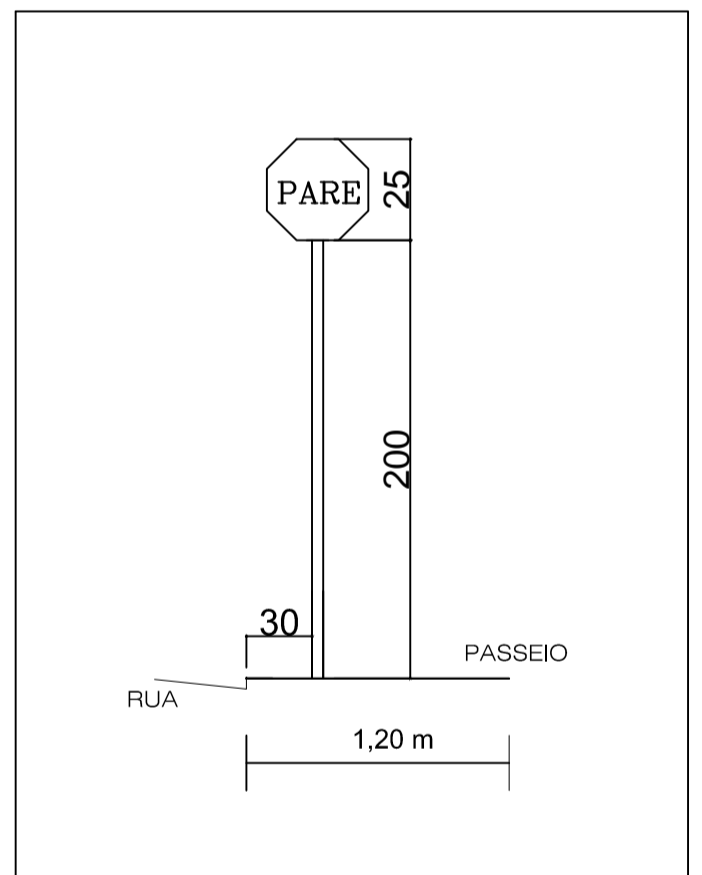


PLANTA RUA SÃO JOÃO E PROJETADA B  
ESCALA 1:400

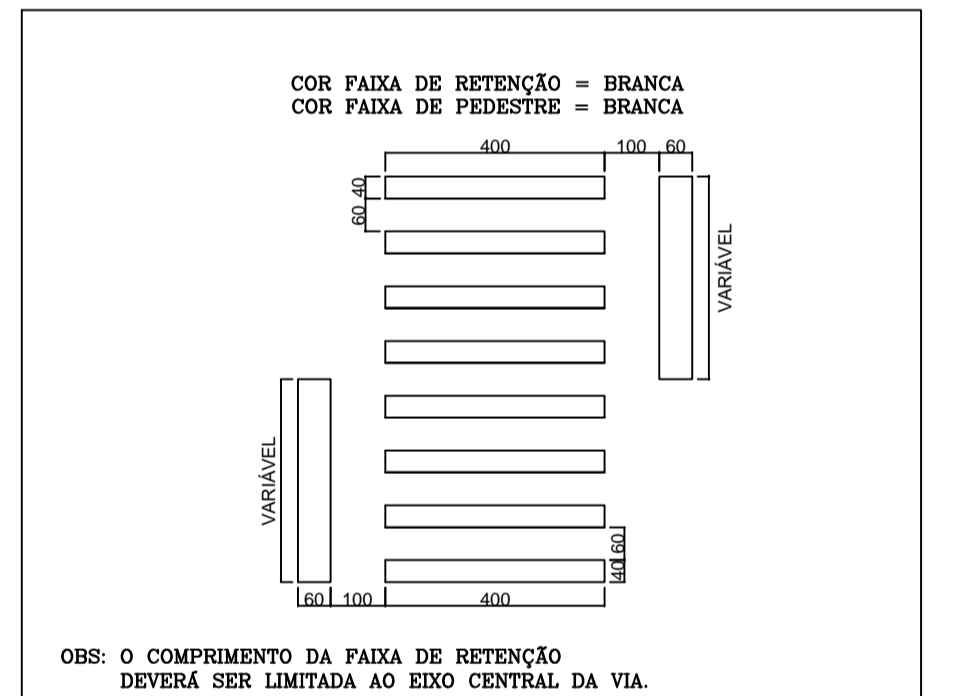
PLACA LOGRADOURO



PLANTA TRAVESSA DE SERVIDÃO  
ESCALA 1:400



DETALHE SINALIZAÇÃO VERTICAL  
ESCALA 1:50



DETALHE SINALIZAÇÃO HORIZONTAL  
ESCALA 1:200

Leticia Ap. Belato Martins  
Prefeita

Erick L. G. Ferreira  
Engenheiro Civil

QUADRO RESUMO SINALIZAÇÃO VERTICAL			
FORMATO	MATERIAL	TAMANHO (M)	QUANTIDADE
	METÁLICA	L = 0,25	6
	METÁLICA	0,50 X 0,20	7

PAVIMENTAÇÃO DE VIAS URBANAS - PROJETO SINALIZAÇÃO VIÁRIA		INDICADA
Local:	DIVERSAS RUAS - MONSENHOR PAULO/MG	
Proprietário:	PREFEITURA MUNICIPAL DE MONSENHOR PAULO-MG	CNPJ: 22.541.874/0001-99
Autor do Projeto:	ERICK FERREIRA	CREA: 215171/D
Area Total:	3.815,99 m²	Data: 25/04/2018