



D

B

A

RUA JOAQUIM

FABRICA ALVARO

FABRICA ALVARO

RUA OTTO SANTO

TRANS. OTTO SANTO


RUA SI NOME



PLANTA DE SITUAÇÃO



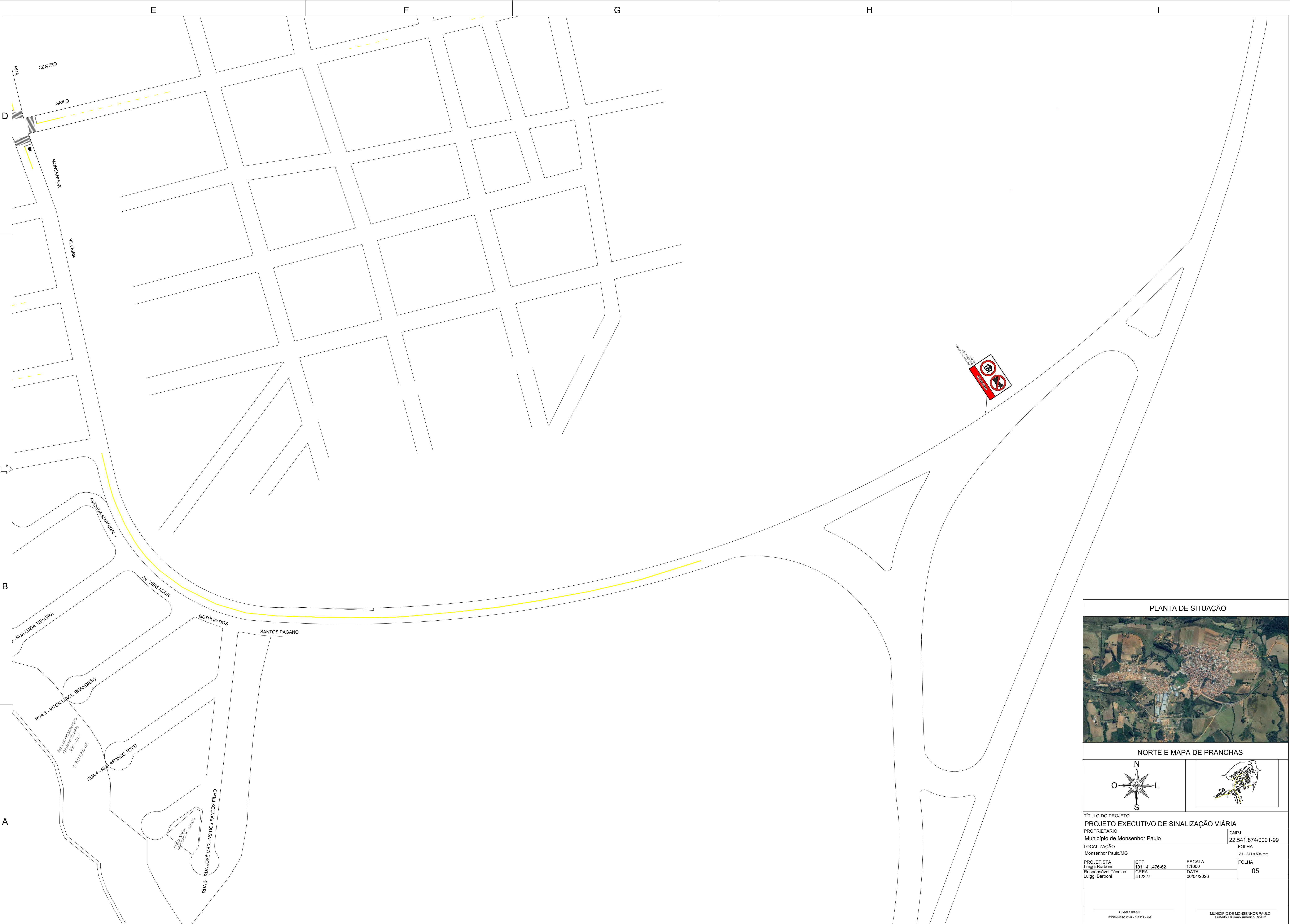
NORTE E MAPA DE PRANCHAS



TÍTULO DO PROJETO			
PROJETO EXECUTIVO DE SINALIZAÇÃO VIÁRIA			
PROPRIETÁRIO		CNPJ	
Município de Monsenhor Paulo		22.541.874/0001-99	
LOCALIZAÇÃO		FOLHA	
Monsenhor Paulo/MG		A1 - 841 x 594 mm	
PROJETISTA	CPF	ESCALA	FOLHA
Luigi Barboni	101.141.476-62	1:1000	03
Responsável Técnico	CREA	DATA	
Luigi Barboni	412227	06/04/2026	

LUIGI BARBONI
ENGENHEIRO CIVIL - 412227 - MG


MUNICÍPIO DE MONSENHOR PAULO
Prefeito: Fagner Américo Ribeiro



PLANTA DE SITUAÇÃO



NORTE E MAPA DE PRANCHAS



TÍTULO DO PROJETO			
PROJETO EXECUTIVO DE SINALIZAÇÃO VIÁRIA			
PROPRIETÁRIO		CNPJ	
Município de Monsenhor Paulo		22.541.874/0001-99	
LOCALIZAÇÃO		FOLHA	
Monsenhor Paulo/MG		A1 - 841 x 594 mm	
PROJETISTA		ESCALA	
Luigi Barboni		1:1000	
Responsável Técnico		DATA	
Luigi Barboni		06/04/2026	
		FOLHA	
		05	

